

Der Smeraldosee

Fondo im Nonstal



ProLoco
Fondo
im

Der Smeraldosee ist ein ruhiger Ort und befindet sich nicht weit vom Dorfzentrum Fondo. Der See wurde dank seiner schönen Farbe nach dem wertvollen Smaragd benannt. Man kann den See ganz einfach mit dem Auto oder zu Fuß erreichen. Vom Dorf aus gibt es einen schönen Spazierweg durch die Schlucht bis zum See. Der See ist auch der perfekte Startpunkt für mehrere Wanderwege.



Index

Die Geschichte des Smeraldosees.....	1
Der Rio Sass.....	3
Um den Smeraldosee zu erreichen	
In der Schlucht spazieren.....	5
Mit dem Auto.....	7
Der Rundweg um den See.....	7
Alle Spazierwege mit Startpunkt See	
Wanderweg „Erika“.....	9
Wanderweg „Bosco Certificato“.....	11
Wanderweg „Sedruna“.....	13
Die Fondoalm.....	15
Im Smeraldosee angeln.....	17
Die natürliche Kletterwand.....	19
Im Winter.....	21
In der Umgebung.....	23

Symbol Legende

 Streckenlänge

 Dauer

 Schwierigkeitsstufe

 Höhenunterschied

 Für Mountain-Bikes geeignet

 Für Kinderwagen geeignet

 Im Winter am besten mit Schneeschuhen

 Mit dem Auto erreichbar

Die Geschichte des Smeraldosees

Der Smeraldosee wurde dank seiner schönen Farbe nach dem wertvollen Smaragd benannt.

Der See ist nicht sehr groß und die Gesamtoberfläche beträgt 10.000 m². Im Smeraldosee mündet die Wasserströmung, die von der Fondoalm startet und in der mehrere Nebenquellen zufließen.

Aufgrund der Form und der vielfältigen Felsen könnte man denken, dass der Smeraldosee ein natürlicher See ist. Es ist stattdessen ein künstlicher Stausee, der im Jahr 1965 entstanden ist.



Vor dem Bau des Staudammes befanden sich im Tal mehrere wasserbetriebene Holzsägewerke.



Der Rio Sass

Der Rio Sass ist der Fluss, der das Dorf Fondo durch die Mitte teilt und der aus dem Smeraldosee entsteht.

„Sass“ bedeutet im lokalen Dialekt „Stein“ und der Fluss wird so genannt, weil er unter einem großen erratischen Stein durch die Schlucht fließt. Dieser Stein ist seit Jahrtausenden zwischen den Schluchtwänden eingeklemmt. Wenn man den Spazierweg durch die Schlucht geht, kann man den „Sass“ gut von unten beobachten.

Um die strudelnden Gewässer zu bewundern, kann man vom Dorf aus einen einfachen Spazierweg bis zum Smeraldosee durch die Schlucht gehen. In der entgegengesetzten Richtung werden geführte Wanderungen in den **Canyon Rio Sass*** organisiert. Seit 2001 kann man durch die im Felsen verankerten Stegen und Treppen den tiefen Teil der Schlucht besichtigen. Man kann so Wasserfälle, Riesentöpfe, Fossilien, Stalaktiten und Stalagmiten bewundern.


*geführte Wanderungen von Ende März / Mitte April bis Ende November nur mit Reservierung bei der Cooperativa Smeraldo

☎ +39 0463 850000 ✉ smeraldo@fondo.it 🌐 www.canyonriosass.it



Um den Smeraldosee zu erreichen

In der Schlucht spazieren



Der Spazierweg, der vom Dorfzentrum Fondo bis zum Smeraldosee führt, ist einfach, beeindruckend und vor allem für Familien geeignet.

Man parkt das Auto in der Nähe des Hauptplatzes San Giovanni in Fondo – Borgo d’Anaunia und von dort aus geht man zu Fuß bis zur San Martino Kirche. Hier geht man nach rechts und schon nach wenigen Schritten erreicht man den „Rione Gió a l’Aca“. In diesem antiken und kleinen Dorfbezirk befindet sich ein alter Wassertrog, der vor nicht allzu langer Zeit von den Frauen des Dorfes zum Geschirr- und Wäschewaschen benutzt wurde. Schon am Anfang des Spazierweges kann man die erste Mühle bewundern: die Bertagnolli-Mühle, die in der Sommerzeit auch innwendig besuchbar ist. Man spaziert stromaufwärts auf dem Grund der Schlucht, die über Jahrtausende vom Rio Sass gegraben worden ist. Im letzten Teil der Schlucht sind die Schluchtwände ganz nah und durch die im Felsen verankerten Stegen und Treppen erreicht man den Smeraldosee.

! Empfehlungen: :

- Wenn man mit einem Kinderwagen den Spaziergang gehen möchte, muss man berücksichtigen, dass sich im letzten Teil einige Treppen befinden.
- Wenn man einen Hund mit sich hat, muss man berechnen, dass der Hund auf den Metallstegen Angst haben könnte.

↔ 1 Kilometer

🕒 20 - 30 Minuten

👉 Einfacher und ebener Weg



Mit dem Auto



Man kann den Smeraldosee auch mit dem Auto erreichen. Der Straße entlang gibt es Parkplätze für Autos, Motorräder und Wohnwagen.

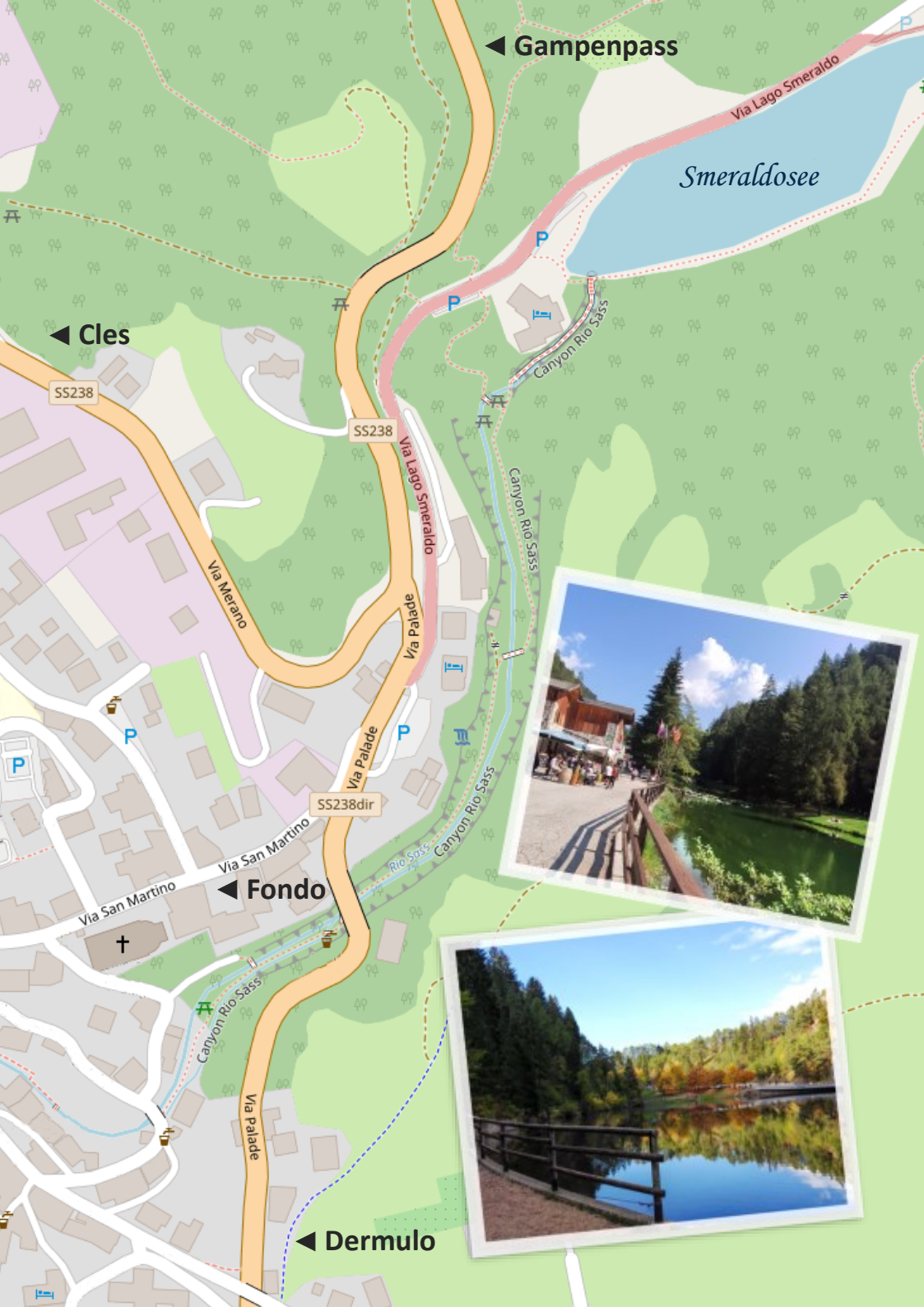


Der Rundweg um den See

Rund um den See gibt es einen einfachen und gemütlichen Spazierweg. Der Weg ist ganz eben und in weniger als ein Kilometer geht man die Runde um den See.

In der Umgebung gibt es ein Gasthaus und eine Pizzeria: beide mit Terrasse und wunderschönen Ausblick auf dem See.





◀ Gampenpass

Via Lago Smeraldo

Smeraldosee

◀ Cles

SS238

SS238

Via Merano

Via Lago Smeraldo

Via Palade

SS238dir

◀ Fondo

Via San Martino

Via Palade

◀ Dermulo



Alle Spazierwege mit Startpunkt See

Der Smeraldosee ist der perfekte Startpunkt für einfache Wanderwege.



Wanderweg „Erika“

Von diesem Wanderweg aus hat man eine wunderschöne Aussicht auf dem Smeraldosee und auf das ganze Tal.

Um den Wanderweg zu erreichen, startet man gegenüber dem Hotel „Frische Forellen“ wo eine steile Treppe in den Wald führt. Hier folgt man den Wanderweg SAT Nummer 10 und in etwa 15 Minuten erreicht man



den Botanischen Garten*. Der „Erika“ Wanderweg startet beim Botanischen Garten und ist ein gemütlicher Rundweg im Wald. Dementsprechend spaziert man zirka eine halbe Stunde im schattigen Unterwald und erreicht so den wunderschönen Aussichtspunkt.

Der Wanderweg wird „Erika“ genannt, aufgrund des violetten Heidekrauts, dass man vielfältig im Unterwald sehen kann.

 3 Kilometer

 1 Stunde und 15 Minuten

 Einfach

 150 Meter



*Der Botanische Garten ist im Juli und August besuchbar.
Öffnungszeiten telefonisch nachfragen.

 +39 0463 880088  +39 0463 830133

Wanderweg „Bosco Certificato“



Der Wanderweg „Bosco Certificato“ ist ein schöner Waldweg, der vom Smeraldosee bis zur Ortschaft „Regole di Malosco“ führt.



Dieser Wald bekam im Jahr 2005 eine Anerkennung für die nachhaltige Waldbewirtschaftung. Seit daher heißt der Wald „Bosco Certificato“, übersetzt „zertifizierter Wald“.

Vom Smeraldosee aus geht man stromaufwärts den Fluss entlang. Man spaziert auf einem schmalen und ebenen Pfad durch den Wald, man überquert eine Metallbrücke und dann geht man für fünf Minuten auf der Asphaltstraße. In der Nähe des Aquädukts, auf der rechten Seite, startet wieder der Weg im Wald, der bis zu einem großen Holzstapel bringt. Hier befindet sich effektiv der Anfang des Lehrpfades.

Man überquert die Holzbrücke auf der rechten Seite, nach dem Schotterparkplatz, und da folgt man dem Wanderweg in den Wald. Der Lehrpfad ist mit Nummern von Eins bis Sechzehn markiert und in etwa eine Stunde zu Fuß erreicht man die schöne Ortschaft „Regole di Malosco“.

In dieser Ortschaft kann man sonnenbaden, Kinder können im Freien spielen und es gibt drei Restaurants, wo man typisch essen kann.

Für die Rückkehr kann man dieselbe Strecke gehen oder einen Rundweg durch „Sedruna“ unternehmen. In diesem zweiten Fall geht man ein Stück bergabwärts auf der Asphaltstraße, bis man auf der rechten Seite den Wanderweg SAT Nummer 508 sieht. Dieser Weg bringt bis zum Dorf Malosco, wo man dann der „Del Doss“ Straße bis zur Picknickarea folgt. Von hier aus spaziert man wieder in den Wald in Richtung „Sedruna“, bis man in zirka 40 Minuten den Smeraldosee erreicht.



8 Kilometer



3 Stunden und 30 Minuten



Mittel



260 Meter



Wanderweg „Sedruna“



Der Wanderweg „Sedruna“ ist ein gemütlicher Weg mitten im Wald. Um den Wanderweg zu erreichen geht man nach dem Smeraldosee stromaufwärts den Fluss entlang. Man spaziert auf einen schmalen und ebenen Pfad durch den Wald. Nach etwa fünf Minuten überquert man den Fluss dank zwei Metallbrücken und erreicht so einen breiteren Weg. Von hier aus spaziert man ungefähr zehn Minuten bergauf, bis man eine Abzweigung erreicht. Hier nimmt man den Weg, der eben nach rechts führt. Nach einem kleinen Abstieg erreicht man eine Picknickarea mit einer wunderschönen Aussicht auf das ganze Nonstal.

Rückkehr auf dem Pfad "Liso"

 4,5 Kilometer

 2 Stunden

 Einfach

 100 Meter



Für die Rückkehr kann man zwischen zwei verschiedenen Wegen entscheiden, dem Pfad „Liso“, der mit einigen Kehren steil bergab zum Smeraldosee führt, oder die asphaltierte Straße, die bis zum Dorf Fondo führt.

Um den Smeraldosee zu erreichen, geht man von der Picknickarea auf dem Schotterweg bis in den Wald, wo man dann die Beschilderung Richtung Smeraldosee folgt.

Um das Dorf Fondo zu erreichen, geht man stattdessen die zementierte Straße zwischen den Wiesen bergab und dann nimmt man den Radweg nach rechts. In zirka zehn Minuten erreicht man das Dorf.



Die Fondoalm



Vom Smeraldosee aus startet eine einzelspurige Schotterstraße, die bis zur Fondoalm führt. Man kann die Alm zu Fuß, mit Mountain-Bike oder sogar mit dem Auto erreichen.

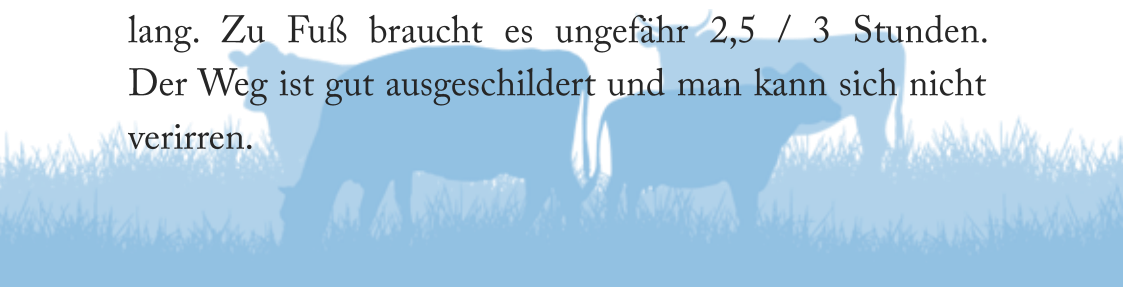


Die Alm befindet sich 1488 m ü. M. und ist in der Sommerzeit zum Mittagessen offen. Die Besitzer sorgen auf das Vieh und verarbeiten die Milch zu Butter und Käse, die man natürlich auf Ort kaufen kann.

Die Alm befindet sich in einer wunderschönen Ortschaft wo Kühen, Pferde, Schweine, Esel usw. die Sommerzeit verbringen. Die Alm ist für Familien geeignet und auch der ideale Ort, um einen ruhigen Nachmittag in der Natur zu genießen.

Von der Alm aus starten mehrere Wanderwege. In etwa dreißig Minuten erreicht man den Felixer Weiher (1604 m ü. M.), in einer Stunde die Spitze vom Gantkofel (1866 m ü. M.) und in zirka zwei Stunden die Spitze vom Penegal (1737 m ü. M.).

Die Schotterstraße, die zur Fondoalm führt, startet ein Kilometer nach dem Smeraldosee und ist zirka 7 Kilometer lang. Zu Fuß braucht es ungefähr 2,5 / 3 Stunden. Der Weg ist gut ausgeschildert und man kann sich nicht verirren.



! Empfehlungen:

• Wenn man Mountain-Bikes ausleihen oder kaufen möchte, kann man sich an das Fahrradgeschäft in Fondo wenden. "Emporio del Ciclo" in „Roma“ Straße, Nummer 11 in Fondo - Borgo d'Anauia.

☎ +39 0463 832631

• Wer mit dem Auto zur Alm fahren möchte, muss berücksichtigen, dass es eine einzelspurige Schotterstraße ist.



Bis zur Alm:

↔ 7 Kilometer

🕒 🚶 2,5 - 3 Stunden

🚲 40 - 60 Minuten

🚗 20 Minuten

📏 400 Meter



Im Smeraldosee angeln

Das Angeln im Smeraldosee ist vom 1. Mai bis zum letzten Sonntag von Oktober erlaubt.

Um im See angeln zu dürfen, muss man sich auf jeden Fall an den Regeln halten und eine Angelerlaubnis kaufen.


Verkaufsstellen für Angelerlaubnisse:

- Pizzeria „Al Folon“ beim Smeraldosee
- Tierartikelgeschäft „Tom&Jerry“ in Sarnonico
- Zeitungsladen „Bazar Giornali“ in Sarnonico
- Online auf den Webseiten www.geoticket.it oder www.trentinofishing.it

Das Fischen ist von einer Stunde vor Sonnenaufgang bis zu einer Stunde nach Sonnenuntergang erlaubt.

Wenn man Angelgeräte ausleihen oder kaufen möchte, kann man sich an das Tierartikelgeschäft in Sarnonico wenden. „Tom&Jerry“ in „Cesare Battisti“ Straße, Nummer 4/B in Sarnonico

☎ +39 0463 090230 ☎ +39 340 9295012



Für mehrere Informationen:

🔗 www.pescatorivaldinon.it ✉ info@pescatorivaldinon.it



Die natürliche Kletterwand

Nicht weit vom Smeraldosee entfernt gibt es eine natürliche Kletterwand, wo es möglich ist, frei zu klettern.

Diese Kletterwand heißt „Falesia Marino Stenico“ und ist sowohl für Anfänger als auch für Experten geeignet.

Die „Marino Stenico“ Kletterwand bietet 40 Klettersteige von 3°c bis 7°c Schwierigkeitsgrad.

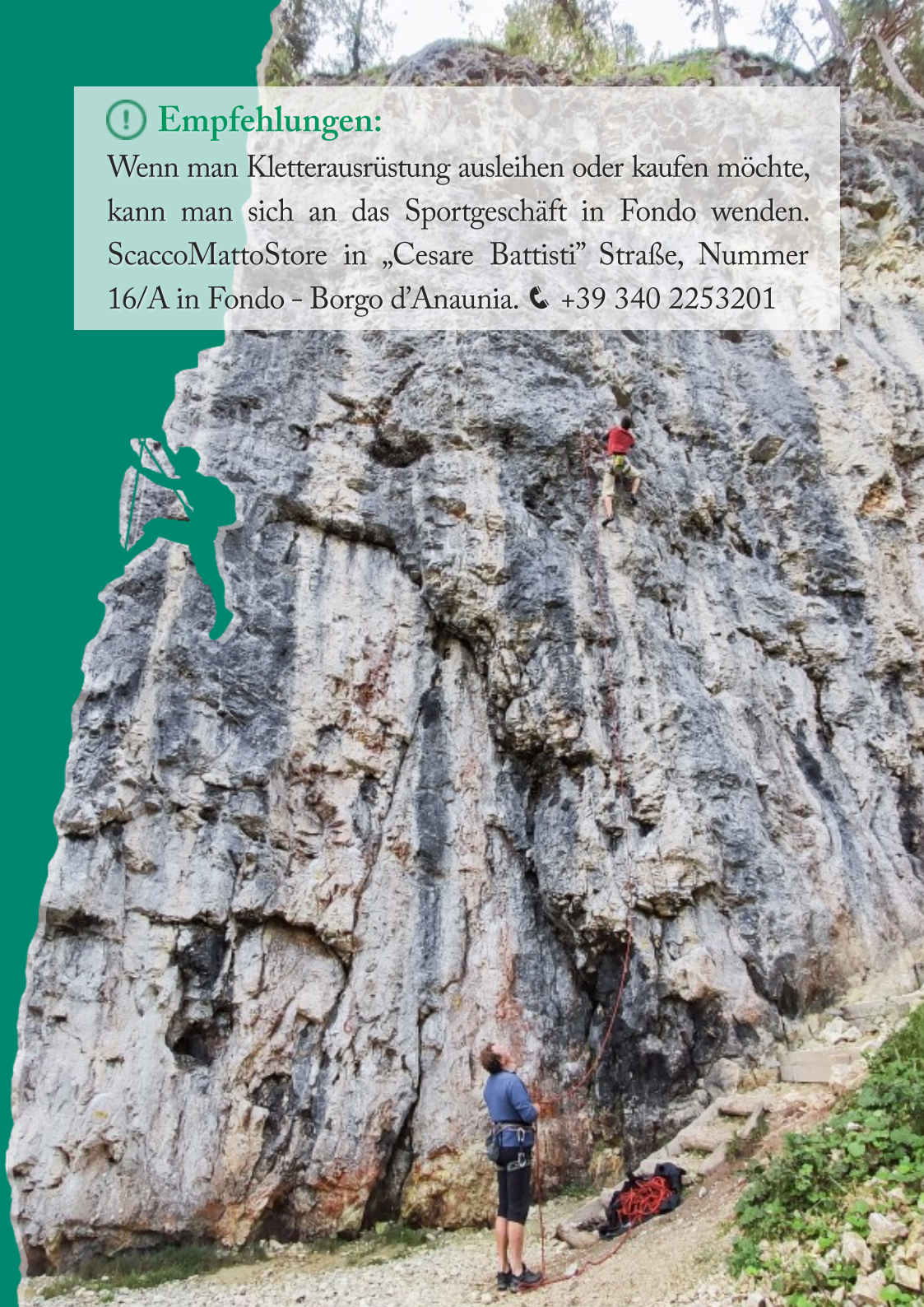
Um die Kletterwand zu erreichen, parkt man das Auto in einem Schotterparkplatz in Richtung Fondoalm, ein Kilometer nach dem Smeraldosee. Zu Fuß folgt man der Beschilderung „Sedruna“ und dann „Falesia Marino Stenico“. In etwa 15 Minuten auf einem schmalen Pfad in den Wald erreicht man die Kletterwand.

Auf Ort befindet sich eine Tafel mit den Klettersteigen und eine kleine Picknickarea.



ⓘ Empfehlungen:

Wenn man Kletterausrüstung ausleihen oder kaufen möchte, kann man sich an das Sportgeschäft in Fondo wenden. ScaccoMattoStore in „Cesare Battisti“ Straße, Nummer 16/A in Fondo - Borgo d'Anaunia. ☎ +39 340 2253201



Im Winter

Der Smeraldosee ist ein richtiges Highlight nicht nur im Sommer, sondern auch im Winter.

Im Winter kann man unter freiem Himmel, mit den schneebedeckten Bergen rundherum, auf dem Smeraldosee eislaufen.

Falls die Temperaturen es nicht erlauben, ist es trotzdem möglich ab November in der Eishalle eiszulaufen. Der „**Palasmeraldo**“*“ befindet sich 300 Meter nach dem See.

Auch im Winter ist es möglich, vom Smeraldosee aus in den verschneiten Wäldern zu spazieren. Man braucht nur die richtige Ausrüstung: falls es eisig sein sollte, empfehlen wir Steigeisen und Wanderstöcke. Hingegen, sobald die Landschaft tief verschneit ist, braucht es **Schneeschuhe****.


*Die Öffnungszeiten bei der Cooperativa Smeraldo nachfragen.

☎ +39 0463 850000 ☎ +39 0463 832627 ✉ smeraldo@fondo.it

🔍 www.canyonriosass.it

**Wenn man Schneeschuhe ausleihen oder kaufen möchte, kann man sich an Società Podistica Novella wenden. ☎ +39 0463 830180

✉ novella@ciaspolada.it 🔍 www.ciaspolada.it



In der Umgebung



Die „Pradiei“ Wiesen Wanderung




Der Radweg des Nonstals



Die St. Lucia Kirche



Der Felixer Weiher



Der Wasserfall in Tret




Der Gantkofel



*Die Wasserführung
von Dovenä*



*Die Wasserführung
von Dambel*



*Das Bewässerungsbecken
in Dovenä*



Die Mondinoschlucht

Alle Details auf
unserer Webseite!





Hier den QR-Code scannen
um die digitale Broschüre
herunterzuladen.

Informationen

Pro Loco Fondo APS

Piazza San Giovanni 9 Fondo - Borgo d'Anauia

☎ +39 0463 880088 ✉ proloco@fondo.it

🔍 www.visitfondo.it 📱📷 Pro Loco Fondo

Azienda per il Turismo Val di Non

Via Roma 21 Fondo - Borgo d'Anauia

☎ +39 0463 830133 ✉ info@visitvaldinon.it

🔍 www.visitvaldinon.it 📱📷 Val Di Non

Val di Non



Comune di Borgo d'Anauia

